



**КОМИТЕТ ИМУЩЕСТВЕННЫХ ОТНОШЕНИЙ
АДМИНИСТРАЦИИ ПЕРМСКОГО МУНИЦИПАЛЬНОГО РАЙОНА**

РАСПОРЯЖЕНИЕ

14.09.2022

№ 3830

**О внесении изменений в
распоряжение комитета
имущественных отношений
администрации Пермского
муниципального района
от 30.06.2022 № 2796
«Об установлении
публичного сервитута на часть
земельных участков»**

В соответствии с Федеральным законом от 25.10.2001 № 137-ФЗ «О введении в действие Земельного кодекса Российской Федерации», пп. 5.5.3 п. 5.5 разд. 5 Положения о комитете имущественных отношений администрации Пермского муниципального района, утвержденного решением Земского Собрания Пермского муниципального района Пермского края от 22.12.2016 № 178, на основании ходатайства открытого акционерного общества «Межрегиональная распределительная сетевая компания Урала» (ИНН 6671163413, ОГРН 1056604000970) (далее - ОАО «МРСК Урала») от 16.08.2022 № 7706:

1. Внести в распоряжение Комитета имущественных отношений администрации Пермского муниципального района от 30.06.2022 № 2796 «Об установлении публичного сервитута на часть земельных участков» следующее изменение:

1.1. Пункт 1 читать в новой редакции: «1. Установить в интересах ОАО «МРСК Урала» публичный сервитут общей площадью 11735 кв.м. на часть земельных участков:

- с кадастровым номером 59:32:1100001:1107, расположенный по адресу: Пермский край, Пермский район, Двуреченское с/п, д. Мостовая, ул. Полевая, 12;

- с кадастровым номером 59:32:1100001:1115, расположенный по адресу: Пермский край, Пермский район, Двуреченское с/п, д. Мостовая, ул. Сосновая, 2а;

- с кадастровым номером 59:32:1100001:1137, расположенный по адресу: Пермский край, Пермский район, Двуреченское с/п, д. Мостовая;

- с кадастровым номером 59:32:1100001:1142, расположенный по адресу: Пермский край, Пермский район, Двуреченское с/п, д. Мостовая, ул. Советская, 17;
- с кадастровым номером 59:32:1100001:1146, расположенный по адресу: Пермский край, Пермский район, Двуреченское с/п, д. Мостовая, ул. Полевая, 26;
- с кадастровым номером 59:32:1100001:116, расположенный по адресу: Пермский край, Пермский район, Двуреченское с/п, д. Мостовая, ул. Полевая, 23-1;
- с кадастровым номером 59:32:1100001:1224, расположенный по адресу: Пермский край, Пермский район, Двуреченское с/п, д. Мостовая, ул. Полевая, 2а;
- с кадастровым номером 59:32:1100001:1241, расположенный по адресу: Пермский край, Пермский район, Двуреченское с/п, д. Мостовая, ул. Полевая, 25;
- с кадастровым номером 59:32:1100001:1329, расположенный по адресу: Пермский край, Пермский район, Двуреченское с/п, д. Мостовая, ул. Сосновая, 6;
- с кадастровым номером 59:32:1100001:1349, расположенный по адресу: Пермский край, Пермский район, Двуреченское с/п, д. Мостовая, ул. Сосновая, 9;
- с кадастровым номером 59:32:1100001:162, расположенный по адресу: Пермский край, Пермский район, Двуреченское с/п, д. Мостовая, ул. Полевая, 23-2;
- с кадастровым номером 59:32:1100001:17, расположенный по адресу: Пермский край, Пермский район, Двуреченское с/п, д. Мостовая, ул. Полевая;
- с кадастровым номером 59:32:1100001:190, расположенный по адресу: Пермский край, Пермский район, Двуреченское с/п, д. Мостовая, ул. Советская, 20;
- с кадастровым номером 59:32:1100001:1907, расположенный по адресу: Пермский край, Пермский район, Двуреченское с/п, д. Мостовая;
- с кадастровым номером 59:32:1100001:2032, расположенный по адресу: Пермский край, Пермский район, Двуреченское с/п, д. Мостовая, ул. Полевая, з/у 26а;
- с кадастровым номером 59:32:1100001:2035, расположенный по адресу: Пермский край, Пермский район, Двуреченское с/п, д. Мостовая, ул. Центральная, 1а;

- с кадастровым номером 59:32:1100001:2042, расположенный по адресу: Пермский край, Пермский район, Двуреченское с/п, д. Мостовая, ул. Полевая, 8а;
- с кадастровым номером 59:32:1100001:2043, расположенный по адресу: Пермский край, Пермский район, Двуреченское с/п, д. Мостовая, ул. Полевая, 10;
- с кадастровым номером 59:32:1100001:2149, расположенный по адресу: Пермский край, Пермский район, Двуреченское с/п, д. Мостовая, ул. Советская, 21;
- с кадастровым номером 59:32:1100001:222, расположенный по адресу: Пермский край, Пермский район, Двуреченское с/п, д. Мостовая, ул. Советская, 12-1;
- с кадастровым номером 59:32:1100001:2286, расположенный по адресу: Пермский край, Пермский район, Двуреченское с/п, д. Мостовая, ул. Полевая, 22а;
- с кадастровым номером 59:32:1100001:2287, расположенный по адресу: Пермский край, Пермский район, Двуреченское с/п, д. Мостовая, ул. Полевая, 22;
- с кадастровым номером 59:32:1100001:2292, расположенный по адресу: Пермский край, Пермский район, Двуреченское с/п, д. Мостовая, ул. Полевая;
- с кадастровым номером 59:32:1100001:2293, расположенный по адресу: Пермский край, Пермский район, Двуреченское с/п, д. Мостовая, ул. Полевая;
- с кадастровым номером 59:32:1100001:2320, расположенный по адресу: Пермский край, Пермский район, Двуреченское с/п, д. Мостовая, ул. Центральная, 1г;
- с кадастровым номером 59:32:1100001:2333, расположенный по адресу: Пермский край, Пермский район, Двуреченское с/п, д. Мостовая;
- с кадастровым номером 59:32:1100001:2337, расположенный по адресу: Пермский край, Пермский район, Двуреченское с/п, д. Мостовая, ул. Советская;
- с кадастровым номером 59:32:1100001:2393, расположенный по адресу: Пермский край, Пермский район, Двуреченское с/п, д. Мостовая ул. Советская, 31;
- с кадастровым номером 59:32:1100001:2422, расположенный по адресу: Пермский край, Пермский район, Двуреченское с/п, д. Мостовая ул. Советская, 14в;

- с кадастровым номером 59:32:1100001:2444, расположенный по адресу: Пермский край, Пермский район, Двуреченское с/п, д. Мостовая, ул. Сосновая;
- с кадастровым номером 59:32:1100001:2605, расположенный по адресу: Пермский край, Пермский район, Двуреченское с/п;
- с кадастровым номером 59:32:1100001:2630, расположенный по адресу: Пермский край, Пермский район, Двуреченское с/п, д. Мостовая;
- с кадастровым номером 59:32:1100001:2631, расположенный по адресу: Пермский край, Пермский район, Двуреченское с/п, д. Мостовая, ул. Советская, з/у 19а;
- с кадастровым номером 59:32:1100001:2632, расположенный по адресу: Пермский край, Пермский район, Двуреченское с/п, д. Мостовая, ул. Советская;
- с кадастровым номером 59:32:1100001:2673, расположенный по адресу: Пермский край, Пермский район, Двуреченское с/п, д. Мостовая, ул. Полевая;
- с кадастровым номером 59:32:1100001:2681, расположенный по адресу: Пермский край, Пермский район, Двуреченское с/п, д. Мостовая;
- с кадастровым номером 59:32:1100001:2686, расположенный по адресу: Пермский край, Пермский район, Двуреченское с/п, д. Мостовая;
- с кадастровым номером 59:32:1100001:359, расположенный по адресу: Пермский край, Пермский район, Двуреченское с/п, д. Мостовая, ул. Центральная, 2;
- с кадастровым номером 59:32:1100001:412, расположенный по адресу: Пермский край, Пермский район, Двуреченское с/п, д. Мостовая, ул. Советская, 14а;
- с кадастровым номером 59:32:1100001:413, расположенный по адресу: Пермский край, Пермский район, Двуреченское с/п, д. Мостовая, ул. Советская, 14б;
- с кадастровым номером 59:32:1100001:481, расположенный по адресу: Пермский край, Пермский район, Двуреченское с/п, д. Мостовая, ул. Советская, 33;
- с кадастровым номером 59:32:1100001:537, расположенный по адресу: Пермский край, Пермский район, Двуреченское с/п, д. Мостовая, ул. Центральная, 4;
- с кадастровым номером 59:32:1100001:666, расположенный по адресу: Пермский край, Пермский район, Двуреченское с/п, д. Мостовая, ул. Советская, 16;

- с кадастровым номером 59:32:1100001:676, расположенный по адресу: Пермский край, Пермский район, Двуреченское с/п, д. Мостовая, ул. Советская, 27;
- с кадастровым номером 59:32:1100001:682, расположенный по адресу: Пермский край, Пермский район, Двуреченское с/п, д. Мостовая, ул. Полевая, 20;
- с кадастровым номером 59:32:1100001:782, расположенный по адресу: Пермский край, Пермский район, Двуреченское с/п, д. Мостовая, ул. Центральная, 8;
- с кадастровым номером 59:32:1100001:784, расположенный по адресу: Пермский край, Пермский район, Двуреченское с/п, д. Мостовая, ул. Полевая, 7;
- с кадастровым номером 59:32:1100001:815, расположенный по адресу: Пермский край, Пермский район, Двуреченское с/п, д. Мостовая, ул. Советская, 17;
- с кадастровым номером 59:32:1100001:831, расположенный по адресу: Пермский край, Пермский район, Двуреченское с/п, д. Мостовая;
- с кадастровым номером 59:32:1100001:90, расположенный по адресу: Пермский край, Пермский район, Двуреченское с/п, д. Мостовая, ул. Советская, 28;
- с кадастровым номером 59:32:1100001:923, расположенный по адресу: Пермский край, Пермский район, Двуреченское с/п, д. Мостовая, ул. Советская, 30;
- с кадастровым номером 59:32:0000000:83, расположенный по адресу: край Пермский, р-н Пермский, с/п Двуреченское, а\д "Мостовая-Гари";
- с кадастровым номером 59:32:0000000:12944, расположенный по адресу: Пермский край, Пермский район, Двуреченское с/п, в 0,92 км северо-восточнее д. Дуброво.

Цель: Для размещения объекта электросетевого хозяйства «ВЛ-0,4 кВ от ТП-63344».

Срок: 49 лет.».

1.2. Приложение к распоряжению № 2796 от 30.06.2022 изложить в новой редакции согласно приложения к настоящему распоряжению.

2. Настоящее распоряжение вступает в силу со дня его подписания.

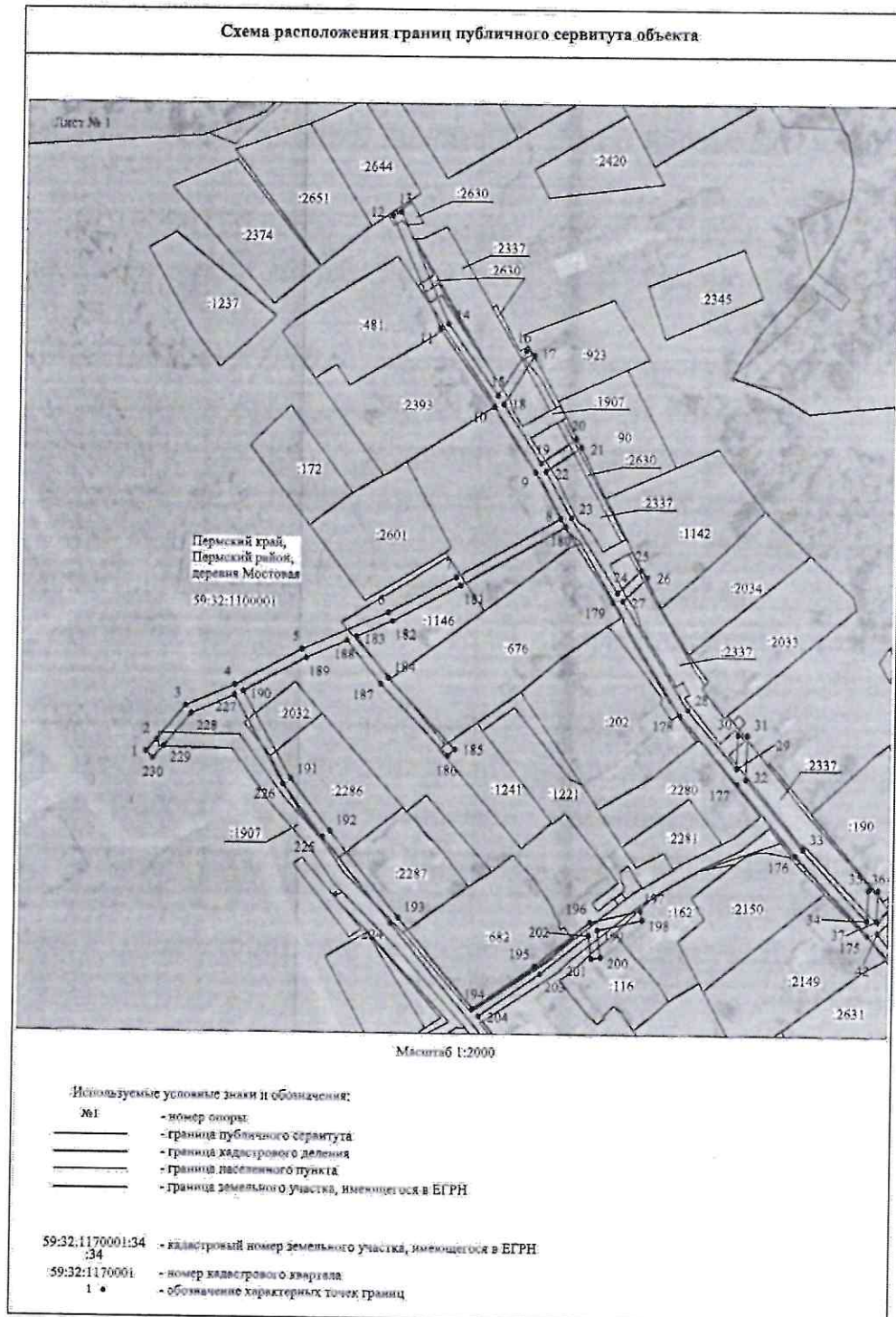
3. Контроль исполнения настоящего распоряжения оставляю за собой.

Председатель комитета




Д.В. Ракицкий


Приложение № 1
к распоряжению
комитета имущественных
отношений администрации
Пермского муниципального района
от 14.09.2022 № 3830



Приложение № 2
к распоряжению
комитета имущественных
отношений администрации
Пермского муниципального района
от 14.09.2022 № 3830



Приложение № 4
к распоряжению
комитета имущественных
отношений администрации
Пермского муниципального района
от 14.09.2022 № 3830



Приложение № 5
к распоряжению
комитета имущественных
отношений администрации
Пермского муниципального района
от 14.09.2022 № 3830



Приложение № 6
к распоряжению
комитета имущественных
отношений администрации
Пермского муниципального района
от 14.09.2022 № 3830

ОПИСАНИЕ МЕСТОПОЛОЖЕНИЯ ГРАНИЦ

Публичный сервитут для размещения объекта электросетевого хозяйства «ВЛ-0,4 КВ ОТ ТП-63344»

(наименование объекта, местоположение границ которого описано (далее - объект).

Раздел 1

Сведения об объекте

Сведения об объекте		
№ п/п	Характеристики объекта	Описание характеристик
1	2	3
1	Местоположение объекта	Пермский край, Пермский район,
2	Площадь объекта +/- величина погрешности определения площади (Р +/- Дельта Р)	11735 кв.м ± 24 кв.м
3	Иные характеристики объекта	Публичный сервитут для размещения объекта электросетевого хозяйства «ВЛ-0,4 КВ ОТ ТП-63344» на срок 49 лет.

Приложение № 7
к распоряжению
комитета имущественных
отношений администрации
Пермского муниципального района
от 14.09.2022 № 3830

Раздел 2

Сведения о местоположении границ объекта					
1. Система координат МСК-59, зона 2					
2. Сведения о характерных точках границ объекта					
Обозначение характерных точек границ	Координаты, м		Метод определения координат характерной точки	Средняя квадратическая погрешность положения характерной точки (M), м	Описание обозначения точки на местности (при наличии)
	X	Y			
1	2	3	4	5	6
1	498425.11	2256960.19	Метод спутниковых геодезических измерений (определений)	0.10	—
2	498429.97	2256964.71	Метод спутниковых геодезических измерений (определений)	0.10	—
3	498444.63	2256976.97	Метод спутниковых геодезических измерений (определений)	0.10	—
4	498453.56	2256997.58	Метод спутниковых геодезических измерений (определений)	0.10	—
5	498468.81	2257026.07	Метод спутниковых геодезических измерений (определений)	0.10	—
6	498484.69	2257061.72	Метод спутниковых геодезических измерений (определений)	0.10	—
7	498499.81	2257089.75	Метод спутниковых геодезических измерений (определений)	0.10	—
8	498524.36	2257133.37	Метод спутниковых геодезических измерений (определений)	0.10	—
9	498543.56	2257122.45	Метод спутниковых геодезических измерений (определений)	0.10	—
10	498570.96	2257104.59	Метод спутниковых геодезических измерений (определений)	0.10	—
11	498604.28	2257081.81	Метод спутниковых геодезических измерений (определений)	0.10	—
12	498651.36	2257061.42	Метод спутниковых геодезических измерений (определений)	0.10	—
13	498652.95	2257065.09	Метод спутниковых геодезических измерений (определений)	0.10	—
14	498606.22	2257085.33	Метод спутниковых геодезических измерений (определений)	0.10	—
15	498575.76	2257106.15	Метод спутниковых геодезических измерений (определений)	0.10	—
16	498595.02	2257117.85	Метод спутниковых геодезических измерений (определений)	0.10	—
17	498592.94	2257121.27	Метод спутниковых геодезических измерений (определений)	0.10	—
18	498572.10	2257108.62	Метод спутниковых геодезических измерений (определений)	0.10	—
19	498547.40	2257124.72	Метод спутниковых геодезических измерений (определений)	0.10	—
20	498557.49	2257139.57	Метод спутниковых геодезических измерений (определений)	0.10	—
21	498554.18	2257141.82	Метод спутниковых геодезических измерений (определений)	0.10	—
22	498543.99	2257126.82	Метод спутниковых геодезических измерений (определений)	0.10	—
23	498524.59	2257137.85	Метод спутниковых геодезических измерений (определений)	0.10	—
24	498493.66	2257157.97	Метод спутниковых геодезических измерений (определений)	0.10	—
25	498503.11	2257168.08	Метод спутниковых геодезических измерений (определений)	0.10	—
26	498500.19	2257170.81	Метод спутниковых геодезических измерений (определений)	0.10	—
27	498490.23	2257160.16	Метод спутниковых геодезических измерений (определений)	0.10	—
28	498444.34	2257188.60	Метод спутниковых геодезических измерений (определений)	0.10	—
29	498419.82	2257209.58	Метод спутниковых геодезических измерений (определений)	0.10	—
30	498433.92	2257210.08	Метод спутниковых геодезических измерений (определений)	0.10	—
31	498433.78	2257214.08	Метод спутниковых геодезических измерений (определений)	0.10	—
32	498415.31	2257213.42	Метод спутниковых геодезических измерений (определений)	0.10	—
33	498386.06	2257237.71	Метод спутниковых геодезических измерений (определений)	0.10	—
34	498356.46	2257264.43	Метод спутниковых геодезических измерений (определений)	0.10	—
35	498369.44	2257265.06	Метод спутниковых геодезических измерений (определений)	0.10	—
36	498369.25	2257269.06	Метод спутниковых геодезических измерений (определений)	0.10	—
37	498356.43	2257268.44	Метод спутниковых геодезических измерений (определений)	0.10	—
38	498370.37	2257283.00	Метод спутниковых геодезических измерений (определений)	0.10	—
39	498388.46	2257313.67	Метод спутниковых геодезических измерений (определений)	0.10	—
40	498385.01	2257315.69	Метод спутниковых геодезических измерений (определений)	0.10	—
41	498367.16	2257285.44	Метод спутниковых геодезических измерений (определений)	0.10	—
42	498351.35	2257268.92	Метод спутниковых геодезических измерений (определений)	0.10	—
43	498329.89	2257286.40	Метод спутниковых геодезических измерений (определений)	0.10	—
44	498335.91	2257295.65	Метод спутниковых геодезических измерений (определений)	0.10	—
45	498332.56	2257297.83	Метод спутниковых геодезических измерений (определений)	0.10	—
46	498326.84	2257289.05	Метод спутниковых геодезических измерений (определений)	0.10	—
47	498308.58	2257305.62	Метод спутниковых геодезических измерений (определений)	0.10	—
48	498315.54	2257319.12	Метод спутниковых геодезических измерений (определений)	0.10	—

Приложение № 10
к распоряжению
комитета имущественных
отношений администрации
Пермского муниципального района
от 14.09.2022 № 3830

183	498474.41	2257049.65	Метод спутниковых геодезических измерений (определений)	0.10	--
184	498457.01	2257062.04	Метод спутниковых геодезических измерений (определений)	0.10	--
185	498427.00	2257090.07	Метод спутниковых геодезических измерений (определений)	0.10	--
186	498424.27	2257087.15	Метод спутниковых геодезических измерений (определений)	0.10	--
187	498454.41	2257058.98	Метод спутниковых геодезических измерений (определений)	0.10	--
188	498472.73	2257044.90	Метод спутниковых геодезических измерений (определений)	0.10	--
189	498465.21	2257027.82	Метод спутниковых геодезических измерений (определений)	0.10	--
190	498450.96	2257001.19	Метод спутниковых геодезических измерений (определений)	0.10	--
191	498414.06	2257021.80	Метод спутниковых геодезических измерений (определений)	0.10	--
192	498392.36	2257038.52	Метод спутниковых геодезических измерений (определений)	0.10	--
193	498356.22	2257067.32	Метод спутниковых геодезических измерений (определений)	0.10	--
194	498318.30	2257098.70	Метод спутниковых геодезических измерений (определений)	0.10	--
195	498336.30	2257124.52	Метод спутниковых геодезических измерений (определений)	0.10	--
196	498354.90	2257147.96	Метод спутниковых геодезических измерений (определений)	0.10	--
197	498359.84	2257169.46	Метод спутниковых геодезических измерений (определений)	0.10	--
198	498355.95	2257170.36	Метод спутниковых геодезических измерений (определений)	0.10	--
199	498351.51	2257151.09	Метод спутниковых геодезических измерений (определений)	0.10	--
200	498340.40	2257152.66	Метод спутниковых геодезических измерений (определений)	0.10	--
201	498339.84	2257148.70	Метод спутниковых геодезических измерений (определений)	0.10	--
202	498349.31	2257147.36	Метод спутниковых геодезических измерений (определений)	0.10	--
203	498333.09	2257126.90	Метод спутниковых геодезических измерений (определений)	0.10	--
204	498315.21	2257101.26	Метод спутниковых геодезических измерений (определений)	0.10	--
205	498244.61	2257159.72	Метод спутниковых геодезических измерений (определений)	0.10	--
206	498208.33	2257186.58	Метод спутниковых геодезических измерений (определений)	0.10	--
207	498183.09	2257207.53	Метод спутниковых геодезических измерений (определений)	0.10	--
208	498156.56	2257244.24	Метод спутниковых геодезических измерений (определений)	0.10	--
209	498153.32	2257241.90	Метод спутниковых геодезических измерений (определений)	0.10	--
210	498179.41	2257205.79	Метод спутниковых геодезических измерений (определений)	0.10	--
211	498173.06	2257185.10	Метод спутниковых геодезических измерений (определений)	0.10	--
212	498176.89	2257183.93	Метод спутниковых геодезических измерений (определений)	0.10	--
213	498182.65	2257202.70	Метод спутниковых геодезических измерений (определений)	0.10	--
214	498204.17	2257184.84	Метод спутниковых геодезических измерений (определений)	0.10	--
215	498188.39	2257168.82	Метод спутниковых геодезических измерений (определений)	0.10	--
216	498166.95	2257144.39	Метод спутниковых геодезических измерений (определений)	0.10	--
217	498169.96	2257141.75	Метод спутниковых геодезических измерений (определений)	0.10	--
218	498191.32	2257166.09	Метод спутниковых геодезических измерений (определений)	0.10	--
219	498205.38	2257180.37	Метод спутниковых геодезических измерений (определений)	0.10	--
220	498206.21	2257166.00	Метод спутниковых геодезических измерений (определений)	0.10	--
221	498210.20	2257166.23	Метод спутниковых геодезических измерений (определений)	0.10	--
222	498209.36	2257180.84	Метод спутниковых геодезических измерений (определений)	0.10	--
223	498242.11	2257156.60	Метод спутниковых геодезических измерений (определений)	0.10	--
224	498353.70	2257064.21	Метод спутниковых геодезических измерений (определений)	0.10	--
225	498389.89	2257035.37	Метод спутниковых геодезических измерений (определений)	0.10	--
226	498411.84	2257018.45	Метод спутниковых геодезических измерений (определений)	0.10	--
227	498449.21	2256997.59	Метод спутниковых геодезических измерений (определений)	0.10	--
228	498441.34	2256979.43	Метод спутниковых геодезических измерений (определений)	0.10	--
229	498427.32	2256967.71	Метод спутниковых геодезических измерений (определений)	0.10	--
230	498422.38	2256963.12	Метод спутниковых геодезических измерений (определений)	0.10	--
1	498425.11	2256960.19	Метод спутниковых геодезических измерений (определений)	0.10	--
3. Сведения о характерных точках части (частей) границы объекта					
Обозначение характерных точек части границы	Координаты, м		Метод определения координат характерной точки	Средняя квадратическая погрешность положения характерной точки (M), м	Описание обозначения точки на местности (при наличии)
	X	Y			
1	2	3	4	5	6
-	-	-	-	-	-

